

«Утверждаю»
Директор МБОУ «Начальная школа –
детский сад №14»
Миронова Т.П.
15 12
№ 14
2015г.



ПАСПОРТ ДОСТУПНОСТИ
объекта социальной инфраструктуры (ОСИ)
№ 1

1. Общие сведения об объекте

- 1.1. Наименование (вид) объекта Муниципальное бюджетное общеобразовательное учреждение «Начальная школа – детский сад № 14»
- 1.2. Адрес объекта Иркутская область Слюдянский район город Байкальск микрорайон Южный квартал 3 дом 15
- 1.3. Сведения о размещении объекта:
 - отдельно стоящее здание 2 этажа (или _____ на этаже), _____ кв.м.
 - наличие прилегающего земельного участка (да, нет) 657,9 кв.м.
- 1.4. Год постройки здания 1967г., последний капитальный ремонт 1987г.
- 1.5. Дата предстоящих плановых ремонтных работ:
 - капитального нет
 - сведения об организации, расположенной на объекте _____
- 1.6. Название организации (учреждения) (полное юридическое наименование – согласно Уставу, краткое наименование) Муниципальное бюджетное общеобразовательное учреждение «Начальная школа – детский сад № 14», МБОУ НШДС № 14.
- 1.7. Юридический адрес организации (учреждения) 665930 Иркутская область Слюдянский район город Байкальск микрорайон Южный квартал 3 дом 15
- 1.8. Основание для пользования объектом (оперативное управление, аренда, собственность) оперативное управление.
- 1.9. Форма собственности (государственная, негосударственная) государственная.
- 1.10. Территориальная принадлежность (федеральная, региональная, муниципальная) муниципальная
- 1.11. Вышестоящая организация (наименование) МКУ «Комитет по социальной политике и культуре Муниципального образования Слюдянский район.
- 1.12. Адрес вышестоящей организации, другие координаты 665904, г. Слюдянка, ул. Ржанова, 4

2. Характеристика деятельности организации на объекте
(по обслуживанию населения)

- 2.1. Сфера деятельности (здравоохранение, образование, социальная защита, физическая культура и спорт, культура, связь и информация, транспорт, жилой фонд, потребительский рынок и сферы услуг, другое) образование
- 2.2. Виды оказываемых услуг образовательные услуги
- 2.3. Форма оказания услуг: на объекте с длительным пребыванием
- 2.4. Категории обслуживаемого населения по возрасту: дети дошкольного и младшего школьного возраста
- 2.5. Категории обслуживаемых инвалидов: нарушение умственного развития
- 2.6. Плановая мощность: посещаемость (количество обслуживаемых в день), вместимость, пропускная способность 200чел.
- 2.7. Участие в исполнении ИПР инвалида, ребенка – инвалида да

3. Состояние доступности объекта

3.1. Путь следования к объекту пассажирским транспортом (описание маршрут движения с использованием пассажирского транспорта) ост.микрорайон Гагарина, Строитель-автобусы, маршрутное такси до ост. Микрорайон Южный

Наличие адаптированного пассажирского транспорта к объекту частично автобусы

3.2. Путь к объекту от ближайшей остановки транспортного средства:

3.2.1. расстояние до объекта от остановки транспорта 50м.

3.2.2. время движения пешком 2 минуты

3.2.3. наличие выделенного от проезжей части пешеходного пути (да, нет) да

3.2.4. Перекрестки: нерегулируемые; регулируемые, со звуковой сигнализацией, таймером; нет

3.2.5. Информация на пути следования к объекту: акустическая, тактильная, визуальная, нет.

3.2.6. Перепады высоты на пути: есть, нет, (описать - при входе в учреждение имеется 5-ти ступенчатая лестница)

Их обустройство для инвалидов на коляске: да, нет

3.3. Организация доступности объекта для инвалидов – форма обслуживания <*>

№ п\п	Категория инвалидов (вид нарушения)	Вариант организации доступности объекта (форма обслуживания) <*>
1.	Все виды инвалидов и МГН	ДУ
	В том числе инвалиды:	
2.	Передвигающиеся на креслах – колясках	ВНД
3.	С нарушением опорно – двигательного аппарата	ДУ
4.	С нарушением зрения	ДУ
5.	С нарушением слуха	ДУ
6.	С нарушением умственного развития	ДУ

<*> Указывается один из вариантов: «А», «Б», «ДУ», «ВНД»

3.4. Состояние доступности основных структурно – функциональных зон

№п\п	Основные структурно-функциональные зоны	Состояние доступности, в том числе для основных категорий инвалидов <***>
1.	Территория, прилегающая к зданию (участок)	ДП-В
2.	Вход (входы) в здание	ДЧ –И (ОСГУ)
3.	Путь (пути) движения внутри здания (в т.ч. пути эвакуации)	ДЧ –И (ОСГУ)
4.	Зона целевого назначения здания (целевого посещения объекта)	ДУ
5.	Санитарно – гигиенические помещения	ДЧ –И (ОСГУ)
6.	Система информации и связи (на всех зонах)	ДЧ –И (ОСГУ)
7.	Пути движения к объекту (от остановки транспорта)	ДП В

<***> Указываются: ДП – В – доступно полностью всем; ДП – И (К, О, С, Г, У)

- доступно полностью избирательно (указать категории инвалидов); ДЧ – В – доступно

частично всем; ДЧ – И (К, О, С, Г, У_ - доступно частично избирательно (указать категории

инвалидов); ДУ – доступно условно, ВНД – временно недоступно.

3.5. Итоговое заключение о состоянии доступности ОСИ: ДЧ-И

4. Управленческое решение

4.1. Рекомендации по адаптации основных структурных элементов объекта

№п/п	Основные структурно-функциональные зоны объекта	Рекомендации по адаптации объектов (вид работы) <*>
1.	Территория, прилегающая к зданию (участок)	Капитальный ремонт
2.	Вход (входы) в здание	Капитальный ремонт
3.	Путь (пути) движения внутри здания (в т.ч. пути эвакуации)	Капитальный ремонт
4.	Зона целевого назначения здания (целевого посещения объекта)	Капитальный ремонт
5.	Санитарно – гигиенические помещения	Текущий ремонт
6.	Система информации на объекте (на всех зонах)	Текущий ремонт
7.	Пути движения к объекту (от остановки транспорта)	Не нуждается
8.	Все зоны и участки	Капитальный ремонт

<*> указывается один из вариантов (видов работ) не нуждается; ремонт (текущий, капитальный); индивидуальное решение с ТСР; технические решения не возможны – организация альтернативной формы обсуждения.

4.2. Период проведения работ **в рамках переходного периода и получения финансирования**

В рамках исполнения **плана мероприятий**



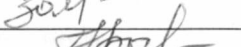

4.3. Ожидаемый результат (по состоянию доступности) после выполнения работ по адаптации Доступности объекта социальной инфраструктуры для всех категорий инвалидов. Оценка результата исполнения программы, плана (по состоянию доступности) **ДП-В**

4.4. Для принятия решения **требуется**, не требуется (нужное подчеркнуть): составление проектно – сметной документации объекта.

4.5. Информация размещена (обновлена) на Карте доступности субъекта Российской Федерации

_____ дата

Подписи членов комиссии:

 Т.П. Миронова
 Т.А. Максимычева
 Т.Б. Золина
 Н.Н. Быватова